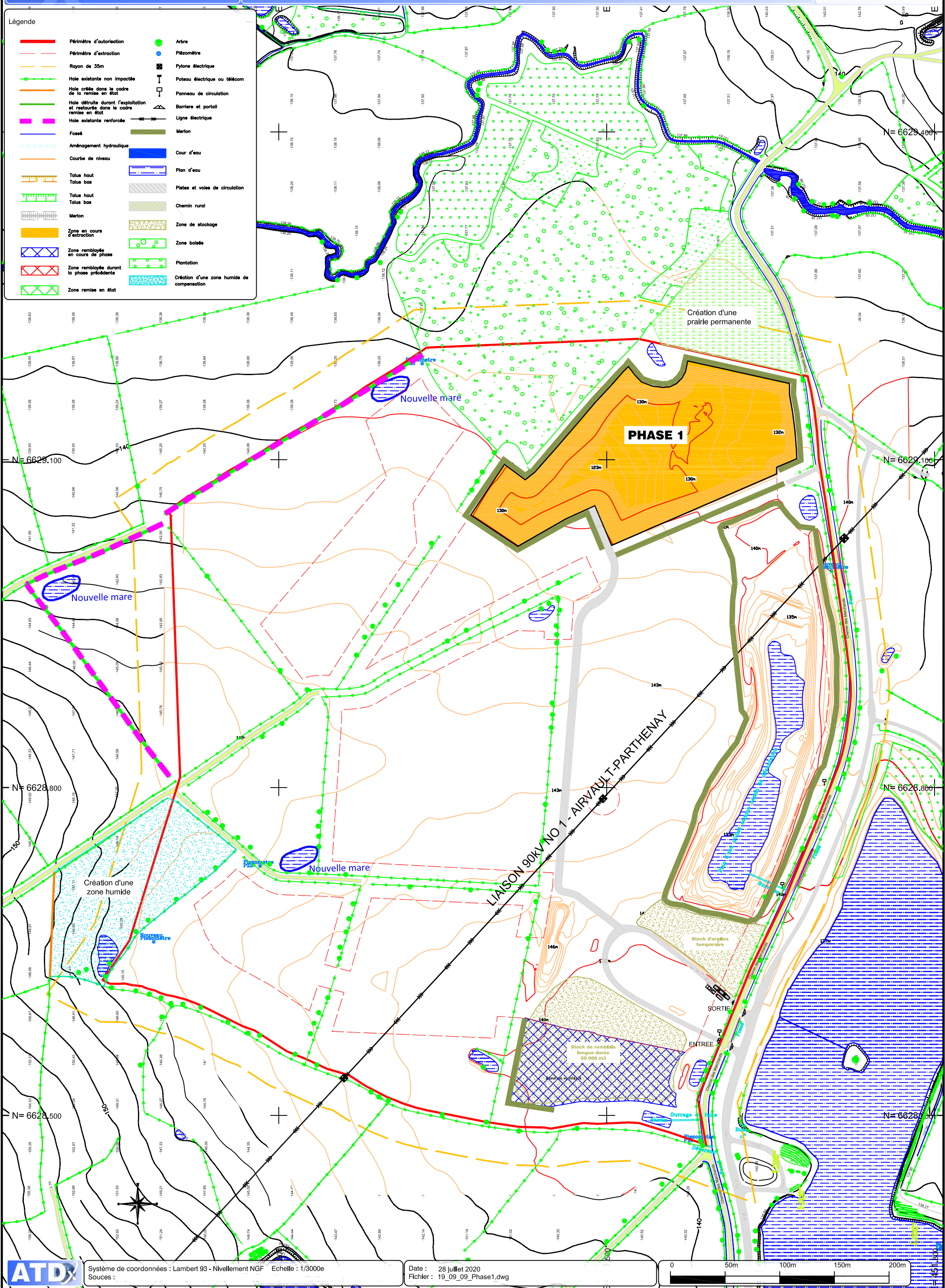


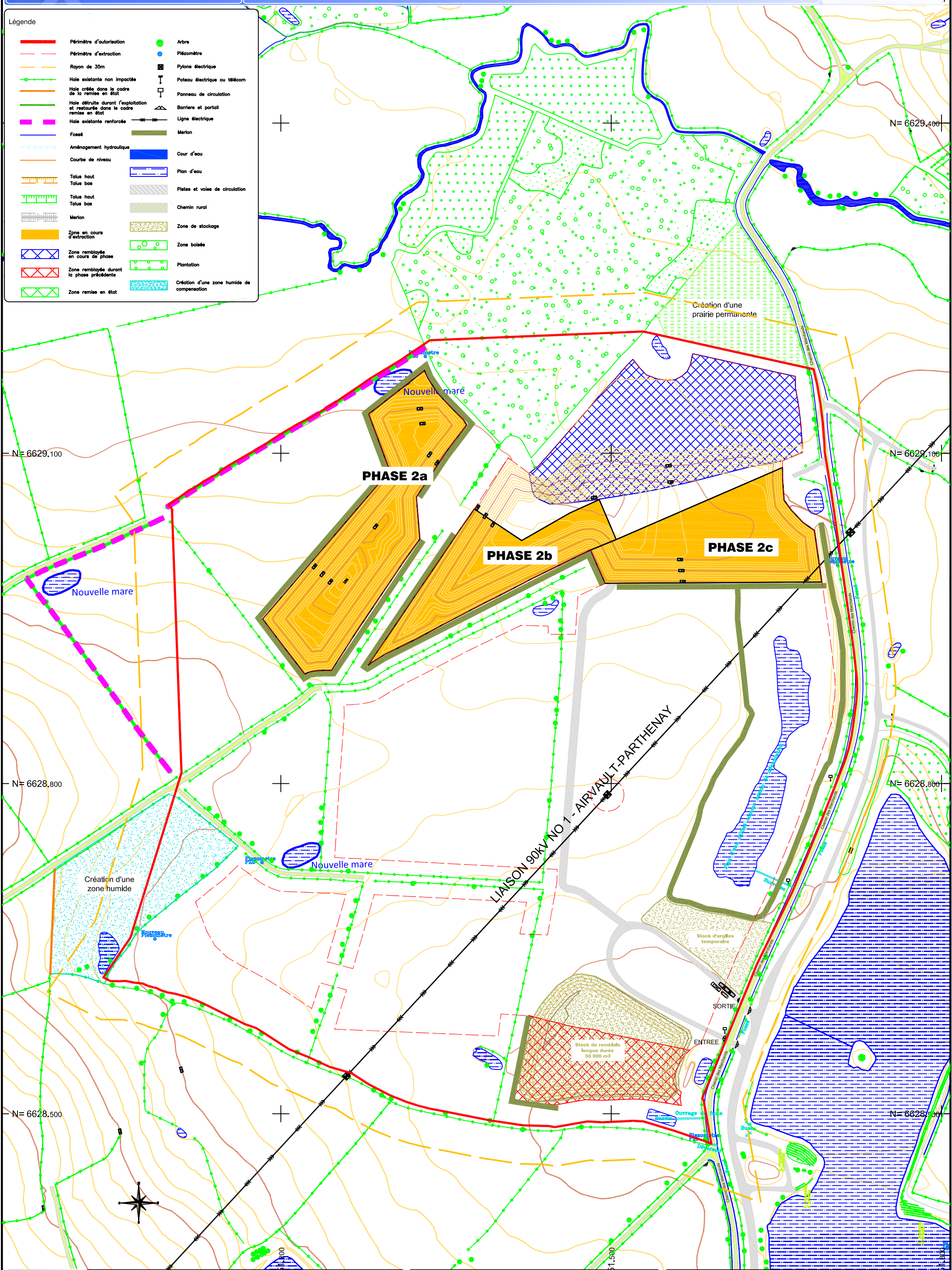
## Légende

- |  |  |  |  |
|--|--|--|--|
|  | Périmètre d'autorisation   |  | Arbre                                      |
|  | Périmètre d'extraction   |  | Piézomètre                                 |
|  | Rayon de 35m   |  | Pylone électrique                          |
|  | Halle existante non impactée   |  | Poteau électrique ou télécom               |
|  | Halle créée dans le cadre de la remise en état                                 |  | Panneau de circulation                     |
|  | Halle détruite durant l'exploitation et restaurée dans le cadre remise en état |  | Barrière et portail                        |
|  | Halle existante renforcée  |  | Ligne électrique                           |
|  | Fossé  |  | Merlon                                     |
|  | Aménagement hydraulique  |  | Cour d'eau                                 |
|  | Courbe de niveau   |  | Plan d'eau                                 |
|  | Talus haut   |  | Plates et voies de circulation             |
|  | Talus bas  |  | Chemin rural                               |
|  | Talus haut   |  | Zone de stockage                           |
|  | Talus bas  |  | Zone boisée                                |
|  | Merlon   |  | Plantation                                 |
|  | Zone en cours d'extraction   |  | Création d'une zone humide de compensation |
|  | Zone remblayée en cours de phase   |  |  |
|  | Zone remblayée durant la phase précédente                                      |  |  |
|  | Zone remise en état  |  |  |
































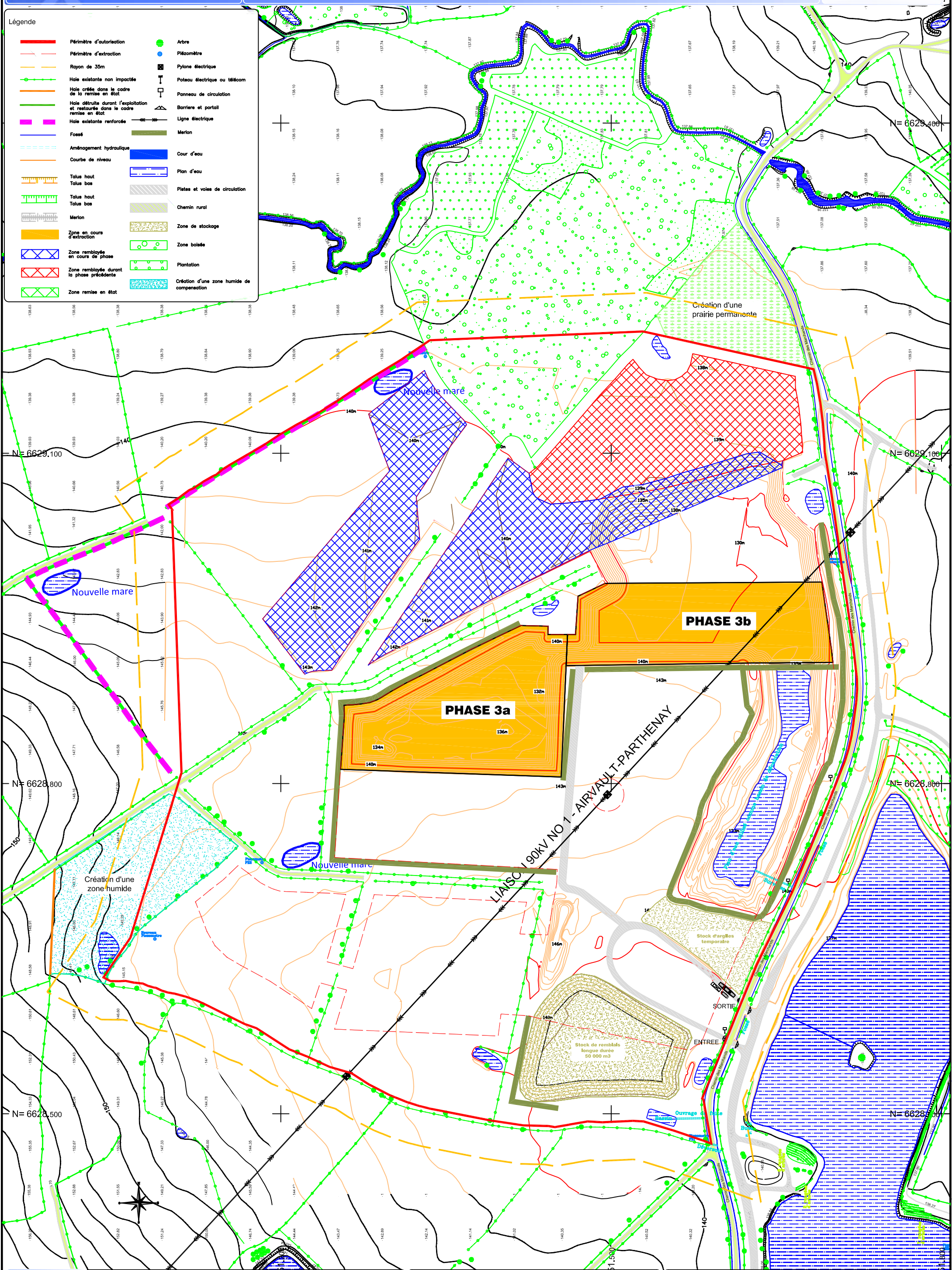
### Légende

	Périmètre d'autorisation		Arbre
	Périmètre d'extraction		Piezomètre
	Rayon de 35m		Pylone électrique
	Hale existante non impactée		Poteau électrique ou télécom
	Hale créée dans le cadre de la remise en état		Panneau de circulation
	Hale détruite durant l'exploitation et restaurée dans le cadre remise en état		Barrière et portail
	Hale existante renforcée		Ligne électrique
	Fossé		Merlon
	Aménagement hydraulique		Cour d'eau
	Courbe de niveau		Plan d'eau
	Talus haut		Plates et voies de circulation
	Talus bas		Chemin rural
	Talus haut		Zone de stockage
	Talus bas		Zone boisée
	Merlon		Plantation
	Zone en cours d'extraction		Création d'une zone humide de compensation
	Zone remboisée en cours de phase		
	Zone remboisée durant la phase précédente		
	Zone remise en état		



## Légende

- |  |   |   |  |
|--|---|---|--|
|  | Périmètre d'autorisation  |  | Arbre                                      |
|  | Périmètre d'extraction  |  | Piezomètre                                 |
|  | Rayon de 35m  |  | Pylône électrique                          |
|  | Hois existante non impactée   |  | Poteau électrique ou télécom               |
|  | Hois créée dans le cadre de la remise en état                                   |  | Panneau de circulation                     |
|  | Hois détruites durant l'exploitation et restaurées dans le cadre remise en état |  | Barrière et portail                        |
|  | Hois existante renforcée  |  | Ligne électrique                           |
|  | Fossé   |  | Merlon                                     |
|  | Aménagement hydraulique   |  | Cour d'eau                                 |
|  | Courbe de niveau  |  | Plan d'eau                                 |
|  | Talus haut  |  | Plates et voies de circulation             |
|  | Talus bas   |  | Chemin rural                               |
|  | Talus haut  |  | Zone de stockage                           |
|  | Talus bas   |  | Zone boisée                                |
|  | Merlon  |  | Plantation                                 |
|  | Zone en cours d'extraction  |  | Création d'une zone humide de compensation |
|  | Zone remblayée en cours de phase  |   |  |
|  | Zone remblayée durant la phase précédente                                       |   |  |
|  | Zone remise en état   |   |  |



Légende

- |  |   |  |  |
|--|---|--|--|
|  | Périmètre d'autorisation  |  | Arbre                                      |
|  | Périmètre d'extraction  |  | Piézomètre                                 |
|  | Rayon de 35m  |  | Pylône électrique                          |
|  | Hois existante non impactée   |  | Poteau électrique ou télécom               |
|  | Hois créée dans le cadre de la remise en état                                   |  | Panneau de circulation                     |
|  | Hois détruites durant l'exploitation et restaurées dans le cadre remise en état |  | Barrière et portail                        |
|  | Hois existante renforcée  |  | Ligne électrique                           |
|  | Fossé   |  | Merlon                                     |
|  | Aménagement hydraulique   |  | Cour d'eau                                 |
|  | Courbe de niveau  |  | Plan d'eau                                 |
|  | Talus haut  |  | Plates et voies de circulation             |
|  | Talus bas   |  | Chemin rural                               |
|  | Talus haut  |  | Zone de stockage                           |
|  | Talus bas   |  | Zone boisée                                |
|  | Merlon  |  | Plantation                                 |
|  | Zone en cours d'extraction  |  | Création d'une zone humide de compensation |
|  | Zone remblayée en cours de phase  |  |  |
|  | Zone remblayée durant la phase précédente                                       |  |  |
|  | Zone remise en état   |  |  |

